



# Együttműködés a fenntartható és tartalmas turizmusért a Bakonyban

Előadó: Hutvágnerné Kasper Judit



„Európai Mezőgazdasági Vidékfejlesztési Alap: a vidéki területekbe beruházó Európa. Az Európai Unió és a Magyar Köztársaság támogatásával.”



# Tevékenységeink

- Új Magyarország Vidékfejlesztési Program pályázataival kapcsolatos tanácsadás, pályázatkezelés, projektek támogatásra való előkészítése
- Együttműködések erősítése, hálózatépítés vállalkozók, önkormányzatok, civil szervezetek között
  - Turisztikai együttműködések erősítésére
- Nemzetközi együttműködések
- Közös megjelenések, marketingtevékenység



„Európai Mezőgazdasági Vidékfejlesztési Alap: a vidéki területekbe beruházó Európa. Az Európai Unió és a Magyar Köztársaság támogatásával.”

# Együttműködés a fenntartható és tartalmas turizmusért projekt

- **Tematikus fórumok a térség értékeinek feltárására, túraútvonalak kialakítására**
- Helyi túraútvonalak GPS-es rögzítése, bejárása, elektronikus térképek készítése és webes megjelenítése
- **Közösségi Video (KöVi)- Közösségi filmezés bevezetése és a térség bemutatására irányítása**
- Túraútvonalak, tagjaink külföldi és belföldi népszerűsítése



„Európai Mezőgazdasági Vidékfejlesztési Alap: a vidéki területekbe beruházó Európa. Az Európai Unió és a Magyar Köztársaság támogatásával.”

## Mi a cél?



- **29 település turisztikai értékeinek, attrakcióinak egységes rendszerbe foglalása**
  - Természeti-, kulturális- és épített örökség, szolgáltatások
- **Azonos tematika mentén interaktív, GPS-szel is követhető túraútvonalak kialakítása**
- **„Láthatóvá”, vonzóvá, elérhetővé tenni a térséget a turisták számára**
- **Közvetlen és közvetett bevétel generálása a települések és szolgáltatók számára**



„Európai Mezőgazdasági Vidékfejlesztési Alap: a vidéki területekbe beruházó Európa. Az Európai Unió és a Magyar Köztársaság támogatásával.”

# Mitől lehet sikeres?



- **Együttműködésen alapuló nagy projekt**
  - az országban több vidékfejlesztési egyesület fog össze
  - közös tematika, közös marketing
- **Speciálisak a túraútvonalak**
  - A modern technikai lehetőségeit használjuk
    - GPS, okos telefon, Facebook, Google Föld
  - A helyiek ismereteire, akaratára alapozzuk
  - Széles körben nyújt információt
    - Helyi érték széles skálája
    - Széles körben elérhető lesz - világhálón
    - **Szerepelhet rajt minden tag, aki él ezzel a lehetőséggel**



„Európai Mezőgazdasági Vidékfejlesztési Alap: a vidéki területekbe beruházó Európa. Az Európai Unió és a Magyar Köztársaság támogatásával.”

## Kinek érdemes csatlakozni?

- **Önkormányzatok**
- **Turisztikai szolgáltatók**
  - Szálláshely szolgáltatók
  - Vendéglátó ipari szolgáltatók
  - **Egyéb turisztikai szolgáltatást nyújtók:**
    - Lovasobjektum, horgászat, tenisz, vízisport, téli sport, stb.
    - Múzeum, kiállító terem, egyéb műemlék, vagy
    - bármely épületet, természeti értéket fenntartó, aki turisztikai jelleggel szolgált
    - kastély, nyitott porta, arborétum, állatsimogató, stb.
    - Fürdő, strand, tó, uszoda, stb.
  - **Turisztikai területen is hasznos egyéb szolgáltatók:**
    - Wellness (masszőr, szoli, konditerem, szauna, stb.)
    - Táncház, táncoktatás, kézműves oktató műhelyek, nyitott porták, stb.
    - Kereskedelmi egységek: pék, kézművesbolt, ajándékbolt, helyi termékek boltja, piac, stb.



„Európai Mezőgazdasági Vidékfejlesztési Alap: a vidéki területekbe beruházó Európa. Az Európai Unió és a Magyar Köztársaság támogatásával.”

# Mit tudunk mi nyújtani? (Tagoknak)



- Túraútvonalak **adatbázisának összegyűjtése, rendszerezése, karbantartása**
- Turisztikai **szolgáltatás/kínálat megjelenítése**
  - **Web-es megjelenés**, folyamatos karbantartással
- **Logo** és egyéb marketing elemek használata
- Vásárokon, rendezvényeken való csatlakozási, **megjelenési lehetőség**
- **Érdekképviselés** a térségi jellegű gazdasági együttműködések jegyében
- Rendezvények, **fórumok** szervezése
- **Képzések** szervezése
- **Információszolgáltatás**, pályázati **tanácsadás**, marketing tanácsadás



„Európai Mezőgazdasági Vidékfejlesztési Alap: a vidéki területekbe beruházó Európa. Az Európai Unió és a Magyar Köztársaság támogatásával.”

# Mit jelenítünk meg a túraútvonalon? Mit tartalmaz a háttér adatbázis?



- **Túraútvonalak (nyomvonal)**
  - településenként max. 3 útvonal (egyenlőre)
- **Túraútvonalak értékei, megálló pontjai (útvonal pontok)**
  - ~ 6 non-profit típusú pont + fotók + adatok
- **Turisztikai szolgáltatók (csak tagjaink)**
  - Szolgáltatóként 5 fotó + leírás, adatok
  - A szolgáltatók gyakran a túraútvonal közelében, nem rajta...
- **Történetek, egyéb érdekességek**
- **Csodabogarak**

**Adattartam:** GPS pont, fotók, információk

releváns esetben: cím, teljes elérhetőséggel, honlap, rövid leírás, szolgáltatások, nyitva tartás, meglévő kisfilmek

Hogyan fog kinézni?

<http://gpsoutdoortracks.com/nagyvazsony.html>

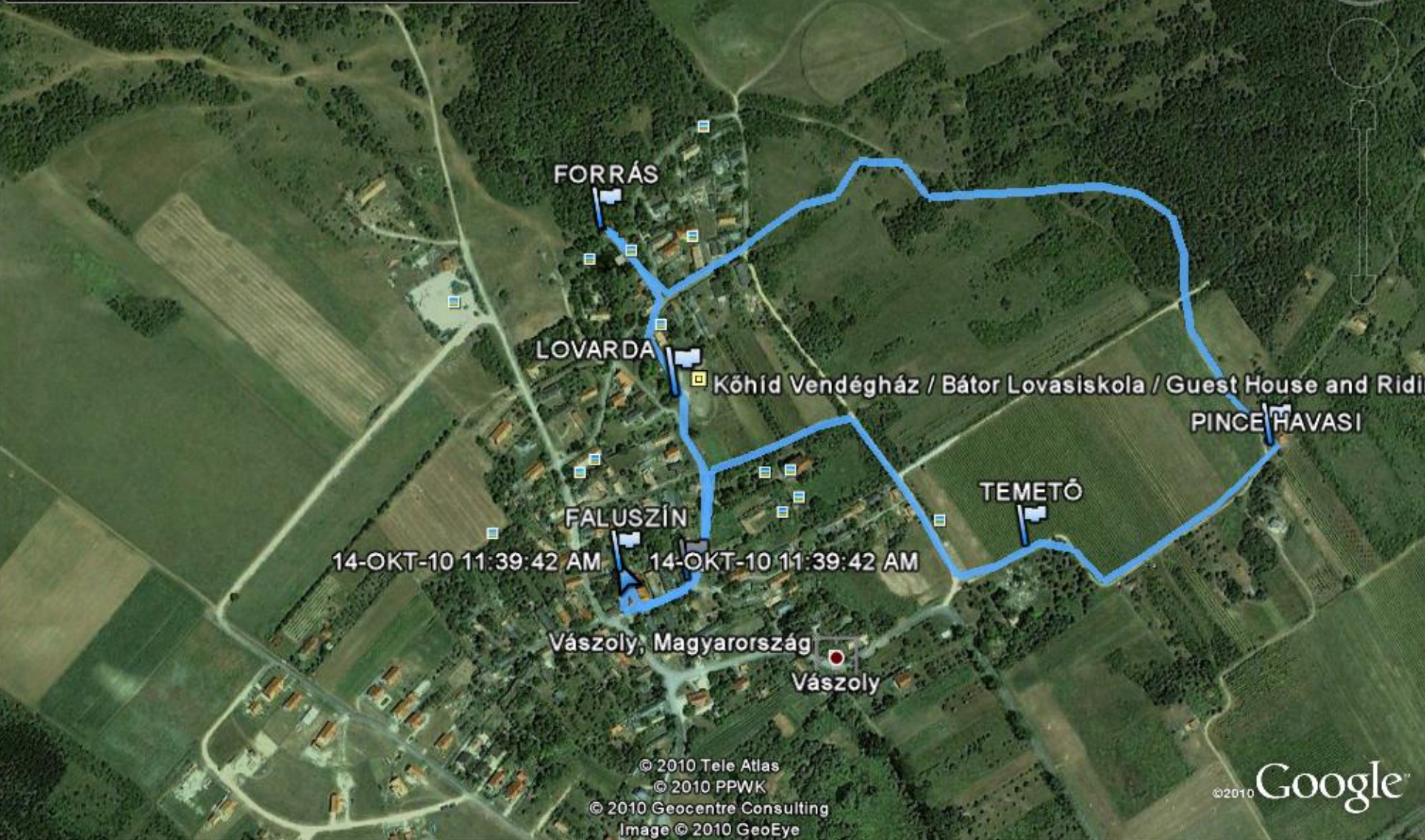


„Európai Mezőgazdasági Vidékfejlesztési Alap: a vidéki területekbe beruházó Európa. Az Európai Unió és a Magyar Köztársaság támogatásával.”

Navigation controls: Back, Forward, Home, Search, Refresh, Settings.

Timeline: 2010. okt. 14. 9:34:13 de. 2010. okt. 14. 10:40:09 de.

8 de. 10 de.



14-OKT-10 11:39:42 AM 14-OKT-10 11:39:42 AM

Vászoly, Magyarország  
Vászoly

© 2010 Tele Atlas  
© 2010 PPWK  
© 2010 Geocentre Consulting  
Image © 2010 GeoEye

©2010 Google

2010. okt. 14. 9:34:13 de. 2010. okt. 14. 10:40:09 de.

8 de.

Timeline navigation controls with play, stop, and zoom icons.

**Kőhid Vendégház / Bátor Lovasiskola / Guest House and Riding School**

8245 Vászoly, Petőfi S. u. 5., Magyarország  
+36 30 663 7757  
[kohid.hu](http://kohid.hu)



A tulajdonostól

**Fotók és videók**



A tulajdonostól



A tulajdonostól



A tulajdonostól



A tulajdonostól



A tulajdonostól

[További képek »](#)

Nem megfelelő [fotó](#) | [videó](#) bejelentése

[További tudnivalók megtekintése »](#)

**Szponzorált linkek**

[Gyurcsány: Blogkönyv](#)  
Két év bejegyzései egy kötetben  
15%-kal olcsóbb, ajándék magazinnal  
[www.polc.hu](http://www.polc.hu)

2010. okt. 14. 9:34:13 de. 2010

8 de.

### Kőhid Vendégház / Bátor Lovasiskola / Guest House and Riding School

8245 Vászoly, Petőfi S. u. 5., Magyarország  
+36 30 663 7757

[kohid.hu](http://kohid.hu)

📍 Órák: Ma 7am – 7pm

« [Vissza az áttekintéshez](#)



A tulajdonostól

#### Szponzorált linkek

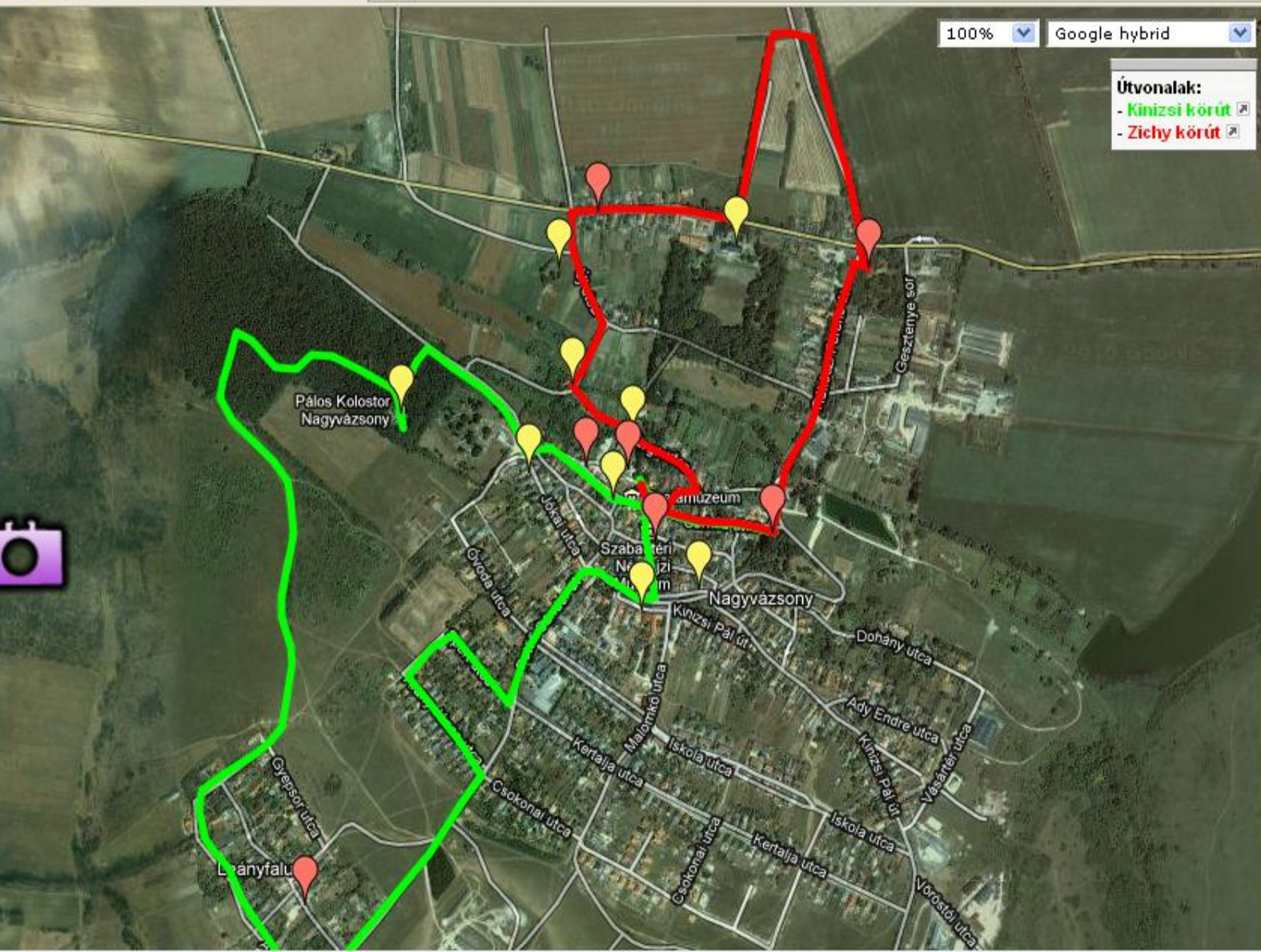
[Gyurcsány: Blogkönyv](#)

Két év bejegyzései egy kötetben  
15%-kal olcsóbb, ajándék magazinnal  
[www.polc.hu](http://www.polc.hu)

#### Részletek

- Description** Kőhid Vendégház / Guest House and Horse Riding School
- E-mail** [gabor.erd@gmail.com](mailto:gabor.erd@gmail.com)
- Jellemzők** Lovaglás, lovasiskola, lovarda
- Férőhelyek** 6
- Vendégházban**
- Lovaglás** terep, karám, futószár, pónizás
- Lovak Száma** 7 ló + 2 póni
- Lovarda** reiten horse back riding horseback
- Elfogadott fizetési módok** Késspénz
- Szállás** Accomodation Übernachten
- Vendégház** szauna, plazma TV, mozi / hír /
- Felszereltsége** sport csatornák, DVD, teljesen felszerelt konyha, radiátor + padlófűtés

Útvonalak:  
- Kinizsi körút  
- Zichy körút



Filmek Nagyvázson



- Buszpályaudvar
- Evangélikus templom
- Kinizsi-forrás
- Kinizsi vár
- Kovács műhely
- Langalló
- Malomkő panzió
- Nyeregkészítő - Sipó Péter
- Pálos kolostor
- Régi malom
- Parkoló - Vázsonyvölgy panzió
- Szt. István-templom
- Temető -

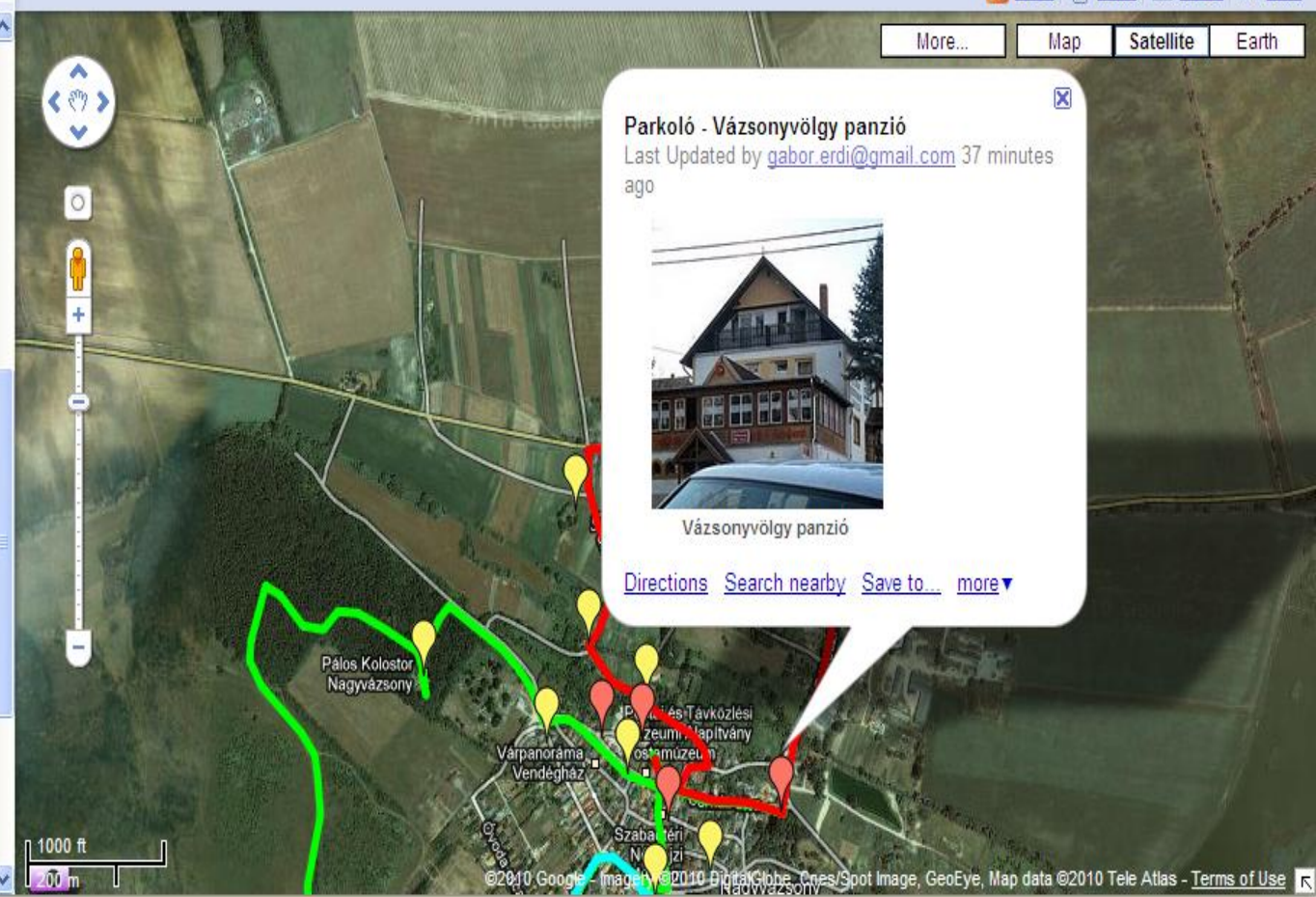


Search Maps Show search options


Get Directions My Maps

RSS Print Send Link

- Kinizsi vár**  
Építtetője a környéket uraló Vezsenyi nemesi familia volt, akik Zádorvár perben való elvesztése után, a XV. század közepén emeltették a várat. Miután 1472-ben férfiágon kihalt a család, Hunyadi Mátyás ...
- Kovács műhely**
- Langálló**
- Lovarda (Hock Ferenc)**
- Malomkő panzió**  
http://www.malomkko.hu
- Nyeregkészítő - Sipos Péter**
- Pálos kolostor**
- Régi malom**
- Parkoló - Vázsonyvölgy panzió**  
Vázsonyvölgy panzió
- Szt. István-templom**
- Temető - Nemesleányfalu**



**Parkoló - Vázsonyvölgy panzió**  
Last Updated by [gabor.erd@gmail.com](mailto:gabor.erd@gmail.com) 37 minutes ago



Vázsonyvölgy panzió

[Directions](#) [Search nearby](#) [Save to...](#) [more](#)

**Amitől még egyedibb lehet..**










- **Közösségi videók:**
  - Helyi termékek
  - Szolgáltatások
  - Látnivalók



„Európai Mezőgazdasági Vidékfejlesztési Alap: a vidéki területekbe beruházó Európa. Az Európai Unió és a Magyar Köztársaság támogatásával.”

## Összefoglaló táblázat

Túra száma	Megnevezése	Kinek ajánlott?	Túra hossza	Min.-max. szint
1	“Vöröstóra az erdőn át”		8.8 km	278 m – 376 m
2	“Zádor-vár és Pécselyi-medence kör”		10.84 km	187 m – 378 m
3	“Természet és sport útvonal”		9.56 km	273 m – 373 m
4	“Túra Keresztfá-tetőre”		4.34 km	259 m – 343m
5	“Öreg-hegy és Bab-völgy túra”		6.74 km	218 m – 285 m
6	“Forrás, patak, ősbükkös, Séd-völgye séta”		6 km	255 m – 281 m
7	“Vászoly bagó-hegyi kis kör”		1.93 km	276 m – 312 m

3

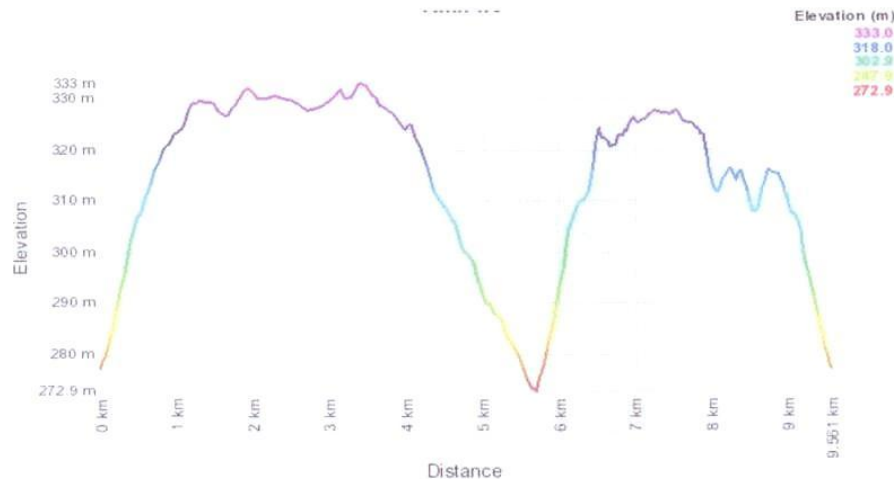


## “Természet és sport útvonal”

Gyalogosoknak, futóknak, mountain kerékpárosoknak ajánlott.

Nehézségi fok: enyhe szintkülönbségekkel.

Útvonal hossza: 9.56 km



Rövid leírás: kiváló útvonal sportolásra. Először észak-nyugati irányba, Mencshely felé hosszú, egyenes szakaszon haladunk, minimális szintkülönbséggel. Mencshely előtt balra kanyarodva rövid erdős szakaszon majd Kisdörgicse előtt kelet felé borókás réten visz utunk. Vászoly felé haladva egy fenyvest is keresztezünk majd egy ma már nem működő kis murva bányaérintésével érkezünk meg a Vászoly melletti mezőkre.

Látnivalók: változatos táj, erdők, rétek, mezők, borókás, régi murvabánya, kis kitérővel Kis-Dörgicse mellett megtekinthetjük a Szent Miklós romot.

# Hol találhatnak ránk az érdeklődők?

## – Honlapok

- [www.abakonyert.hu](http://www.abakonyert.hu)
- [www.naturama.hu](http://www.naturama.hu)
  - További 6 csoport az ország több régiójából
- Link: Országos honlapokon (partnerségi megállapodások)
- Tagjaink honlapjai
- Cél: az első 10-ben lenni 😊

## – Google Earth térképrendszer

## – Facebook

## – Projektzárásnál

- próbatúrák szervezése nagy nyilvánossággal
- rendszeres túrázási lehetőségek biztosítása – NATURAMA Túranap

## – Letölthető túraútvonal térképek

## – Tourinform Irodák



„Európai Mezőgazdasági Vidékfejlesztési Alap: a vidéki területekbe beruházó Európa. Az Európai Unió és a Magyar Köztársaság támogatásával.”

# Miért jó a szolgáltatónak?

- **Új szolgáltatás**, alternatív **programlehetőség** a vendégeknek
- A saját **kínálatát bővíti**
  - programlehetőséget, látnivalót, sétautat, térképet biztosít a vendégeinek. A vendég tovább marad, elégedettebben távozik.
- **Tőkeerős célközönségre** számíthat
- **Egyesületünk** tagjaként minden **előnyét** élvezzi a tevékenységünknek
- Szorosabb **együtműködés** a többi szolgáltatóval
- **Minimális költséggel**, közösségi együttműködéssel komoly marketing lehetőséghez jut



„Európai Mezőgazdasági Vidékfejlesztési Alap: a vidéki területekbe beruházó Európa. Az Európai Unió és a Magyar Köztársaság támogatásával.”

# Útvonalak kialakítása



- **Település bel- és külterületén**
  - már kialakult karbantartott utak
  - Újonnan kialakított turistautak
- **Csak olyan útvonalak kialakítása javasolt, amelynek a karbantartását valamely szervezet (önkormányzat, civil szervezet, vállalkozó) vállalja**
- **Ha a kialakítandó út bejárhatóság nem biztosított, a településen valakinek vállalnia kell a kialakítást (együttműködési megállapodás)**



„Európai Mezőgazdasági Vidékfejlesztési Alap: a vidéki területekbe beruházó Európa. Az Európai Unió és a Magyar Köztársaság támogatásával.”

# Túraútvonal típusai lehetnek



- Faluséta
- Belterületi/külterületi túra
- Gyalogos túra
- Kerékpár túra
- Lovas túra
- Autós túra
- Speciális túra
  - Pl.gasztro, kerekesszékekkel járható, babakocsis, gyermekeknek, stb.
- ....



„Európai Mezőgazdasági Vidékfejlesztési Alap: a vidéki területekbe beruházó Európa. Az Európai Unió és a Magyar Köztársaság támogatásával.”

# Miben számítunk Önökre?

- Útvonalak feltérképezése, bejárása
- Útvonalakhoz tartozó információk gyűjtése, megosztása
  - Útvonalpontok
  - Útvonal leírások
  - Sztorik
  - Fotók
  - Tulajdonviszonyok, stb.
- Útvonalakhoz tartozó információk rendszeres frissítése, karbantartás
- A túraútvonalak járhatóságának biztosítása
- Túravezetések biztosítása...



„Európai Mezőgazdasági Vidékfejlesztési Alap: a vidéki területekbe beruházó Európa. Az Európai Unió és a Magyar Köztársaság támogatásával.”

# Kezdjük is a munkát az értékek közös végiggondolásával!

- **Természeti értékek**
- **Épített értékek**
- **Turisztikai szolgáltatók**
  - Lovas, horgász, vendéglátás, kereskedelem, helyi termék bolt...
- **Turisztikai attrakciók**
  - kiállítás, emlékhely, rendezvény, kézműves bemutató..
- **Már meglévő túraútvonalak**
- *Emlékek, legendák, érdekességek, sztorik, „csodabogarak”*



„Európai Mezőgazdasági Vidékfejlesztési Alap: a vidéki területekbe beruházó Európa. Az Európai Unió és a Magyar Köztársaság támogatásával.”

[www.abakonyert.hu](http://www.abakonyert.hu)

# Elérhetőségeink



**Címünk: 8420 Zirc, Petőfi S. u. 4.**

**Tel/fax: 0036/88-415-791**

**Honlap: [www.abakonyert.hu](http://www.abakonyert.hu)**

**E-mail: [abakonyert@gmail.com](mailto:abakonyert@gmail.com)**



„Európai Mezőgazdasági Vidékfejlesztési Alap: a vidéki területekbe beruházó Európa. Az Európai Unió és a Magyar Köztársaság támogatásával.”